

**RTC RENO/ SPARKS MAPA PARA CICLISTAS GRATIS**



Este mapa ha sido impreso en Polyart resistente al agua. Polyart está hecho de polietileno (HDPE) de alta densidad y es 100% reciclable en la categoría 2 HDPE (se recicla con plástico, no con papel).

**¿BASURA EN EL CARRIL DEL CICLISTA?**

La limpieza del carril del ciclista se pide a las agencias propietarias del camino. Visite el sitio de los mapas del Asesor en el Condado de Washoe en <https://gis.washoecounty.us/wrms/> y busque "Road Jurisdiction" (Jurisdicción de Caminos) para saber quién es el responsable de ese camino en particular y poderse comunicar directamente con ellos.



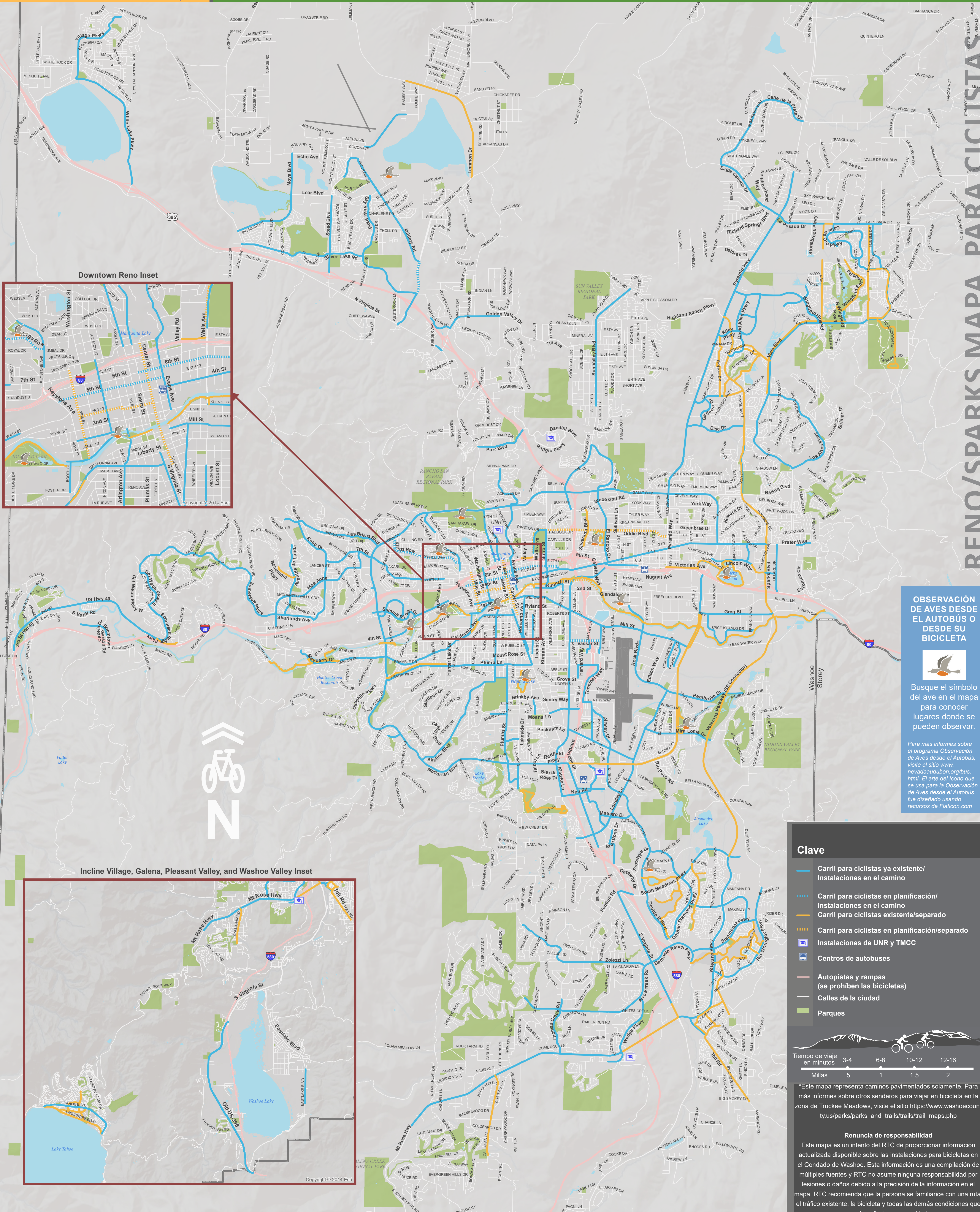
La empresa RTC fue reconocida por sus esfuerzos para alentar a todos, incluidos sus empleados, a elegir modos de viaje sustentables y saludables. RTC fue designado Negocio Amigable con las Bicicletas por la Liga de Ciclistas Estadounidenses en el nivel plata en 2016.

Ciudad de Reno (775) 334-4636

Condado de Washoe 311

Ciudad de Sparks <https://cityofsparks.us/resources/resource/citizen-request-form/>

Departamento de Transporte de Nevada (775) 888-7000



RENO/SPARKS MAPA PARA CICLISTAS

Downtown Reno Inset

Incline Village, Galena, Pleasant Valley, and Washoe Valley Inset

**OBSERVACIÓN DE AVES DESDE EL AUTOBÚS O DESDE SU BICICLETA**

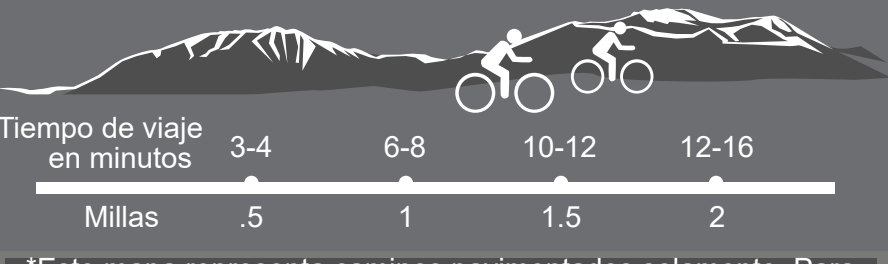


Busque el símbolo del ave en el mapa para conocer lugares donde se pueden observar.

Para más informes sobre el programa Observación de Aves desde el Autobús, visite el sitio [www.nevadaadubon.org/bus.html](http://www.nevadaadubon.org/bus.html). El arte del ícono que se usa para la Observación de Aves desde el Autobús fue diseñado usando recursos de Flickr.com

**Clave**


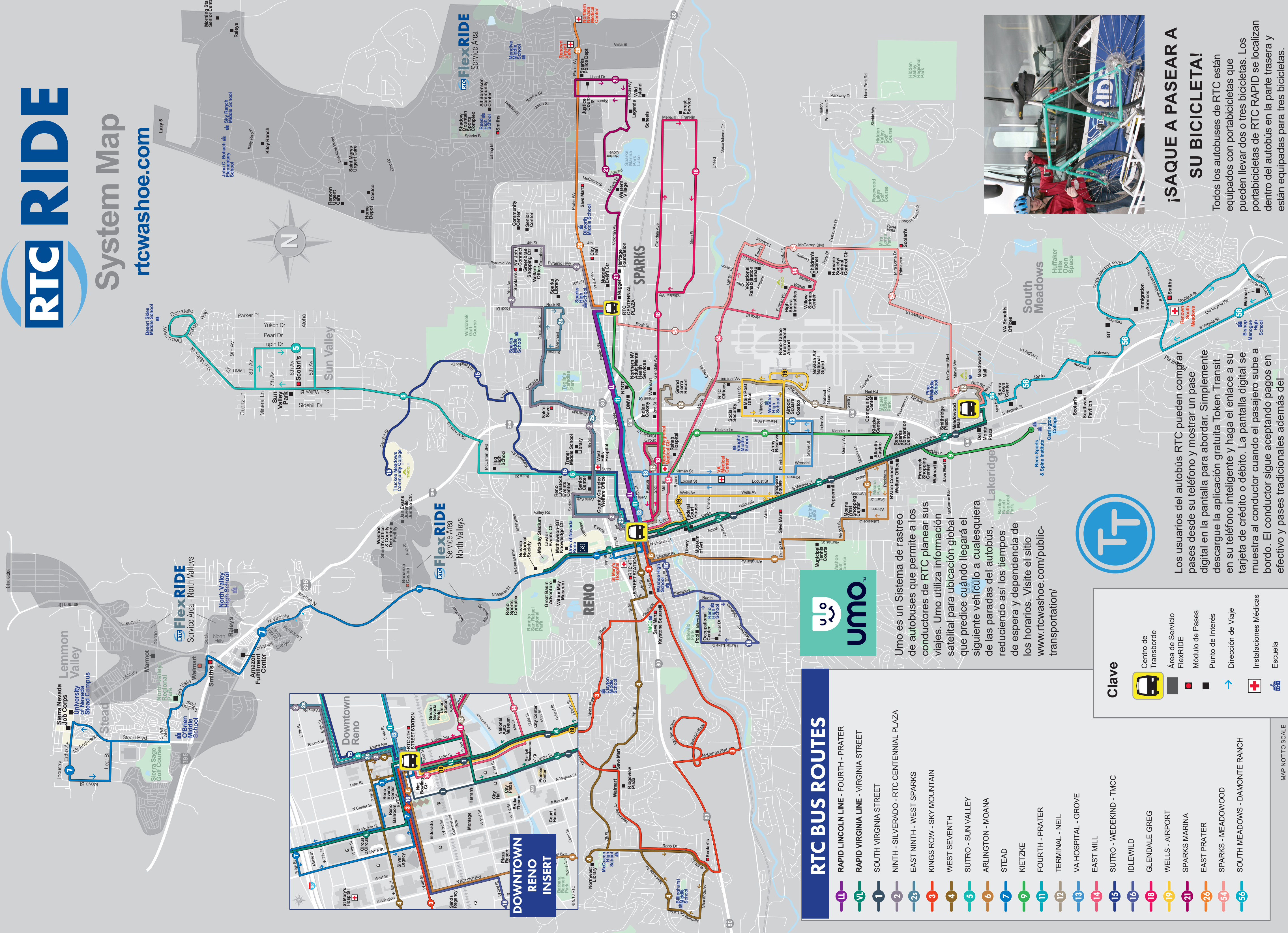
- Carril para ciclistas ya existente/ Instalaciones en el camino
- - - - Carril para ciclistas en planificación/ Instalaciones en el camino
- Carril para ciclistas existente/separado
- - - - Carril para ciclistas en planificación/separado
- Instalaciones de UNR y TMCC
- Centros de autobuses
- Autopistas y rampas (se prohíben las bicicletas)
- Calles de la ciudad
- Parques



\*Este mapa representa caminos pavimentados solamente. Para más informes sobre otros senderos para viajar en bicicleta en la zona de Truckee Meadows, visite el sitio [https://www.washoecounty.us/parks/parks\\_and\\_trails/trails/trail\\_maps.php](https://www.washoecounty.us/parks/parks_and_trails/trails/trail_maps.php)

**Renuncia de responsabilidad**

Este mapa es un intento del RTC de proporcionar información actualizada disponible sobre las instalaciones para bicicletas en el Condado de Washoe. Esta información es una compilación de múltiples fuentes y RTC no asume ninguna responsabilidad por lesiones o daños debido a la precisión de la información en el mapa. RTC recomienda que la persona se familiarice con una ruta, el tráfico existente, la bicicleta y todas las demás condiciones que puedan afectar su seguridad.



Umo es un Sistema de rastreo de autobuses que permite a los conductores de RTC planear sus viajes. Umo utiliza información satelital para ubicación global que predice cuándo llegará el siguiente vehículo a cualesquiera de las paradas del autobús, reduciendo así los tiempos de espera y dependencia de los horarios. Visite el sitio [www.rtcwashoe.com/public-transportation/](http://www.rtcwashoe.com/public-transportation/)



Los usuarios del autobús RTC pueden comprar pases desde su teléfono y mostrar un pase digital en la pantalla para abordar. Simplemente descargue la aplicación gratuita 'Token Transit' en su teléfono inteligente y haga el enlace a su tarjeta de crédito o débito. La pantalla digital se muestra al conductor cuando el pasajero sube a bordo. El conductor sigue aceptando pagos en efectivo y pases tradicionales además del nuevo pase digital.

Clave	
	Centro de Transbordo
	Área de Servicio FlexRIDE
	Módulo de Pases
	Dirección de Viaje
	Instalaciones Médicas
	Escuela

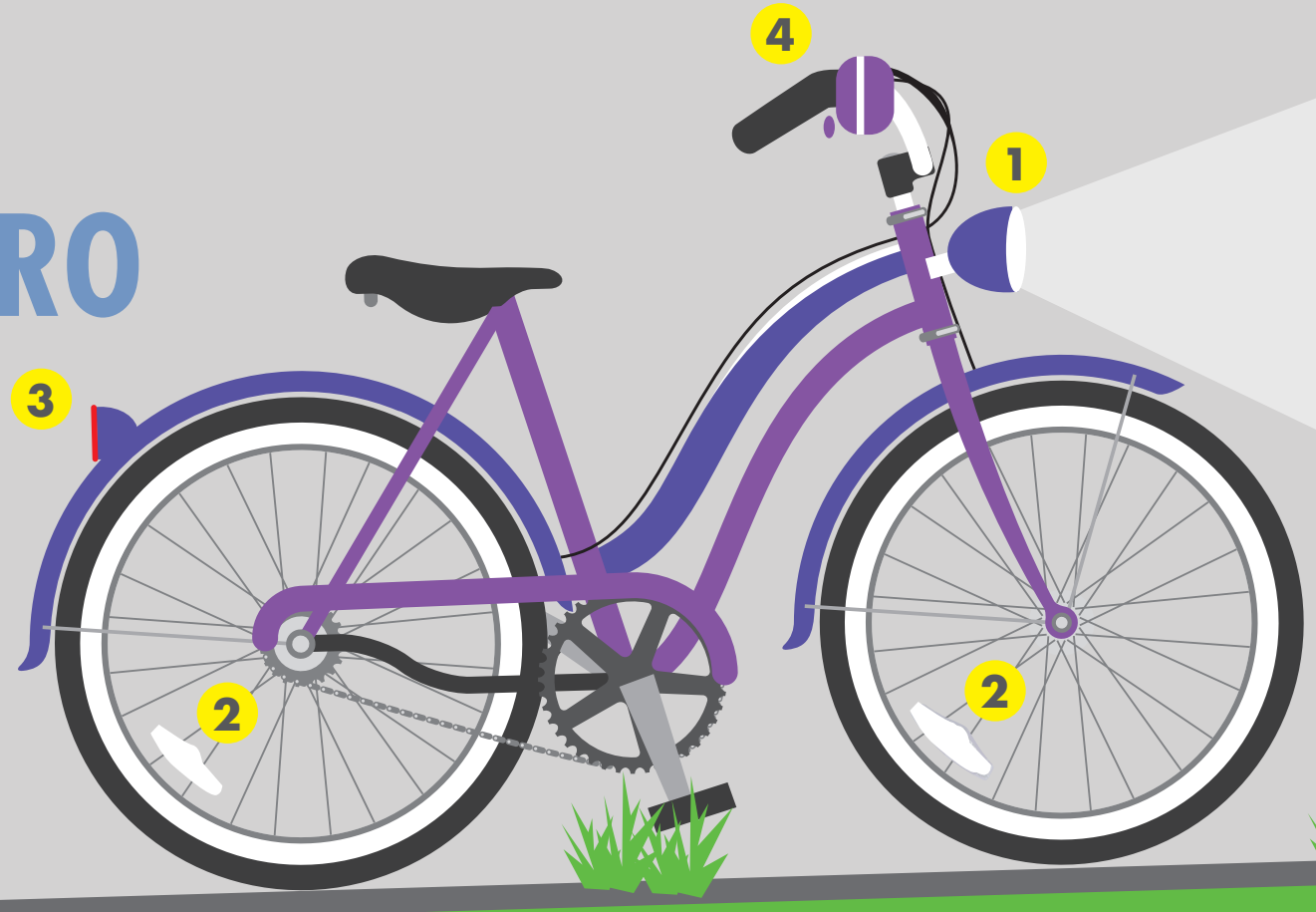
### RTC BUS ROUTES

- 1 RAPID LINCOLN LINE - FOURTH - PRATER
- 2 RAPID VIRGINIA LINE - VIRGINIA STREET
- 3 SOUTH VIRGINIA STREET
- 4 NINTH - SILVERADO - RTC CENTENNIAL PLAZA
- 5 EAST NINTH - WEST SPARKS
- 6 KINGS ROW - SKY MOUNTAIN
- 7 WEST SEVENTH
- 8 SUTRO - SUN VALLEY
- 9 ARLINGTON - MOANA
- 10 STEAD
- 11 KIETZKE
- 12 FOURTH - PRATER
- 13 TERMINAL - NEIL
- 14 VA HOSPITAL - GROVE
- 15 EAST MILL
- 16 SUTRO - WEDEKIND - TMCC
- 17 IDLEWILD
- 18 GLENDALE GREG
- 19 WELLS - AIRPORT
- 20 SPARKS MARINA
- 21 EAST PRATER
- 22 SPARKS - MEADOWOOD
- 23 SOUTH MEADOWS - DAMONTE RANCH

## PARA SER UN CICLISTA SEGURO

La ley requiere luces y reflectores (NRS 484D 100 & NRS 484B 738)

- 1 Luz blanca
- 2 Reflectores en la llanta
- 3 Reflector trasero
- 4 Claxon o campana



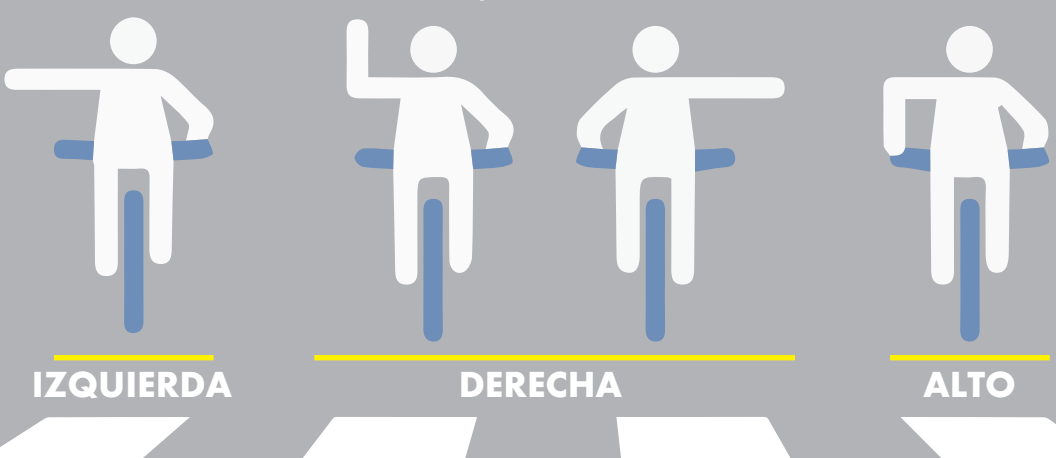
## PARA ESTAR SEGURO PARA SER VISTO PARA SER OIDO

**PEATÓN SEGURO**  
Cuando un ciclista llega a su lugar de destino, es posible que continúe como peatón.

- Sea un peatón activo:
- DESCONÉCTESE**  
No camine distraído
  - BRILLE**  
Use ropa brillante, reflectores y luces
  - HAGA CONTACTO VISUAL**  
No asuma nada, tenga cuidado. Espere a que el tráfico se detenga por completo
  - ESTÉ ALERTA**  
Durante el tiempo que le tome cruzar la calle
  - NUNCA CRUCE LA CALLE SIN SEÑALES**  
Solamente cruce en lugares designados

### SEÑALES DE MANO PARA CICLISTAS

\* vistas desde la parte de atrás del ciclista



### ESTACIÓN PARA REPARACIÓN DE BICICLETAS

Están disponibles estaciones para reparación gratuita de bicicletas para el público en general en la Estación RTC de la Calle 4ª y RTC Centennial Plaza. Estas estaciones permiten a los ciclistas inflar llantas y hacer reparaciones. Las estaciones tienen herramientas y cables retractables y un diseño que cumple con el Acta de Americanos con Discapacidades (ADA).

### PARA ESCANEAR EL CODIGO QR

## MAPA PARA CICLISTAS

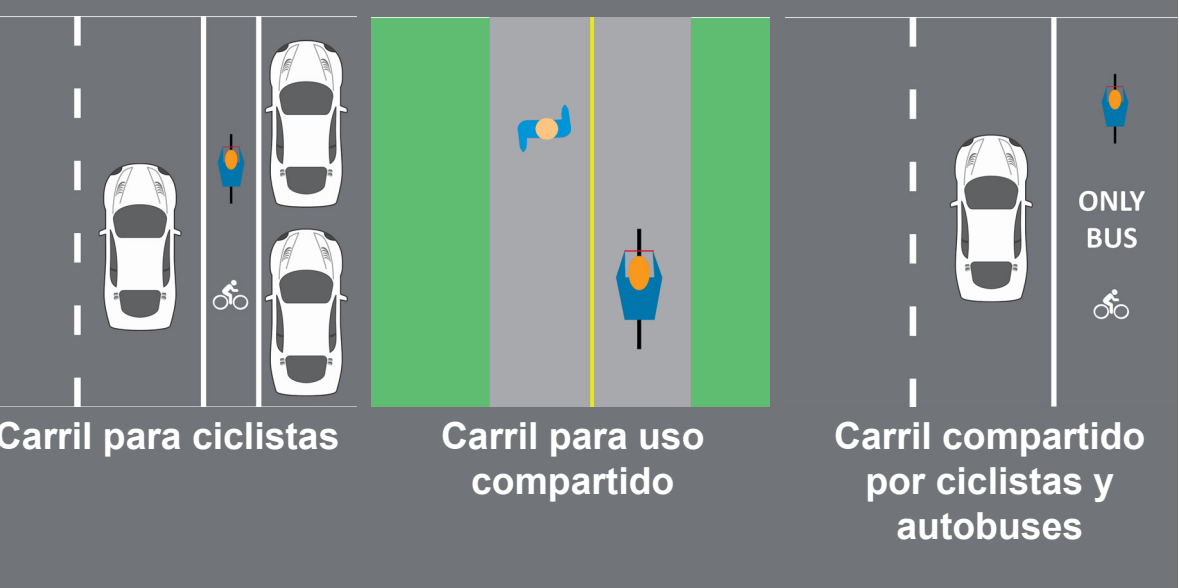
Baje cualquier aplicación gratuita para código QR desde su tienda de aplicaciones en su teléfono inteligente.



### CASCOS DE SEGURIDAD

- 1 Debe quedar plano y fijo sobre la cabeza.
- 2 Las correas deben juntarse justo debajo de la parte frontal de la oreja.
- 3 Solamente dos dedos deben caber entre la barbilla y la correa.
- 4 La parte de enfrente del casco debe quedar a no más de una pulgada sobre las cejas.
- 5 El uso del casco puede reducir el riesgo de lesiones graves al cerebro hasta un 88%

### INSTALACIONES PARA CICLISTAS – RENO-SPARKS



### ¡SERVICIO DE AUTOBÚS RTC FlexRIDE DE ACERA A ACERA!

El servicio de autobús RTC FlexRIDE de acera a acera está disponible en áreas selectas de Sparks/Spanish Springs, Somersett/Verdi y en algunas áreas de los Valles Norte. Agende su viaje o encuentre ubicaciones del servicio utilizando la aplicación de FlexRIDE RTC Washoe desde su teléfono inteligente o tableta o llame al agente al teléfono (775) 335-0035. Las tarifas son las mismas que se pagan con RTC RIDE y usted puede esperar que el servicio llegue a su ubicación entre 8 y 15 minutos.

### PARA PREVENIR ROBO

- Utilice una cadena o candado en forma de U
- Cierre el armazón junto con la llanta delantera
- Para mayor seguridad, quite la llanta delantera y amárrala con el armazón y la llanta trasera



## RTC SMART TRIPS

### VIAJES INTELIGENTES

El programa RTC SMART TRIPS ayuda a los negocios y ciudadanos en general a utilizar modos sustentables de transporte y estrategias para reducir viajes. Visite la sección RTC SMART TRIPS del sitio [rtcwashoe.com](http://rtcwashoe.com) o baje la aplicación "RTC Smart Trips" para información adicional sobre recursos para ciclistas y para mantenerlo motivado y seguro.

El servicio de búsqueda de viajes de *Bike Buddy* en el sitio [rctripmatch.com](http://rctripmatch.com) le ayudará a encontrar otros ciclistas que viven y trabajan cerca de usted. Puede buscar fácilmente coincidencias para los viajes que realiza con regularidad (por ejemplo, al trabajo) y también los viajes que realiza sólo ocasionalmente (como a un evento deportivo). Los nuevos ciclistas pueden conectarse con ciclistas más experimentados para buscar consejos, mientras que los ciclistas experimentados pueden encontrar nuevos amigos con quienes viajar o ciclistas novatos a quien ayudar. También se pueden buscar viajes compartidos, a pie y compañeros del autobús en el sitio web o la aplicación. Utilice el calendario para compartir viajes y realizar un seguimiento de sus viajes por todos los modos sustentables para ver exactamente cómo RTC SMART TRIPS le ayuda a ahorrar dinero y mejorar la calidad del aire en la región. Para más información, vaya a [rtcwashoe.com](http://rtcwashoe.com), haga clic en *Public Transportation* (Transporte público) y busque RTC SMART TRIPS.

### OTROS RECURSOS EN EL MAPA

- Carson City**  
<https://musclepowered.org/trails-maps/>
- Lake Tahoe**  
[www.tahoebike.org](http://www.tahoebike.org)
- State Bike Touring Map**  
[www.nevadadot.com/home/showdocument?id=3690](http://www.nevadadot.com/home/showdocument?id=3690)
- University of Nevada, Reno**  
[www.unr.edu/parking/parking-maps](http://www.unr.edu/parking/parking-maps)
- RTC Planning**  
[www.rtcwashoe.com/metropolitan-planning/](http://www.rtcwashoe.com/metropolitan-planning/)

¿Preguntas o comentarios sobre este mapa? Vaya a 'Contact Us' en el sitio [rtcwashoe.com](http://rtcwashoe.com)